

# 铁岭县大甸子镇新坟村村庄规划

## (2024-2035 年)

### 一、规划范围

本次规划编制范围为新坟村全域，规划面积 669.72 公顷。

### 二、规划期限

本次规划年限为 2024—2035 年。

近期规划期限为 2024—2027 年。

远期规划期限为 2028—2035 年。

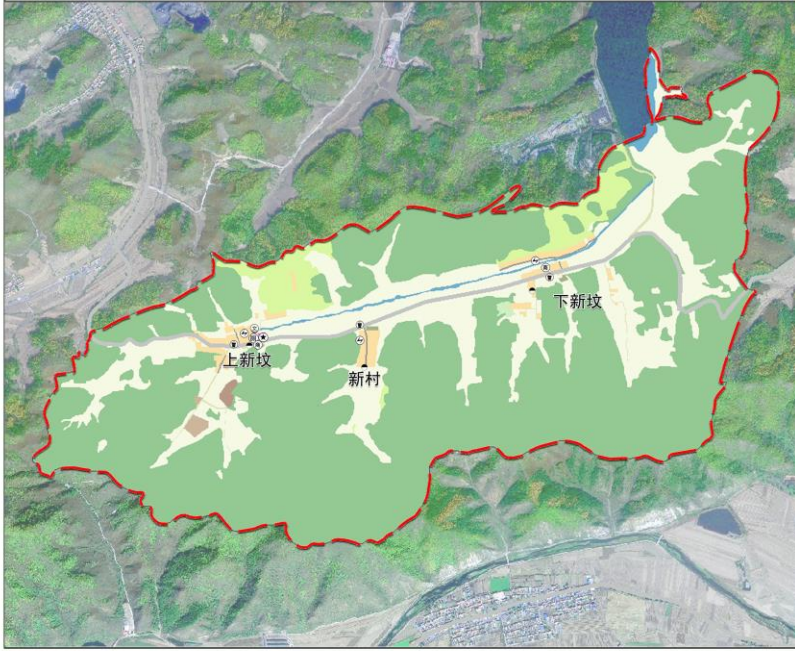
### 三、村庄发展目标

1. 到 2027 年改善各项村庄基础设施，严格控制农业面源污染，改善生态环境。包括：道路建设、水系整治、绿化建设等。

2. 到 2030 年产业结构日趋完善，产业发展全面提升，村庄集体经济收入明显增加，村民收入水平和生活水平显著提高。包括：高标准农田建设、智慧农业建设等。

3. 到 2035 年农业农村现代化基本实现，现代乡村产业体系基本完善，公共基础设施建设全面提升，基本公共服务水平得到全面加强，乡村振兴取得决定性进展。

### 铁岭县大甸子镇新坟村村庄规划（2024—2035年）



N

0 400 800 1200 1600

现状数据		规划数据	
年份	总人口	总人口	户数
现状	437	437	95
2024	437	437	95
2035	437	437	95

现状数据		规划数据	
年份	总人口	总人口	户数
现状	437	437	95
2024	437	437	95
2035	437	437	95

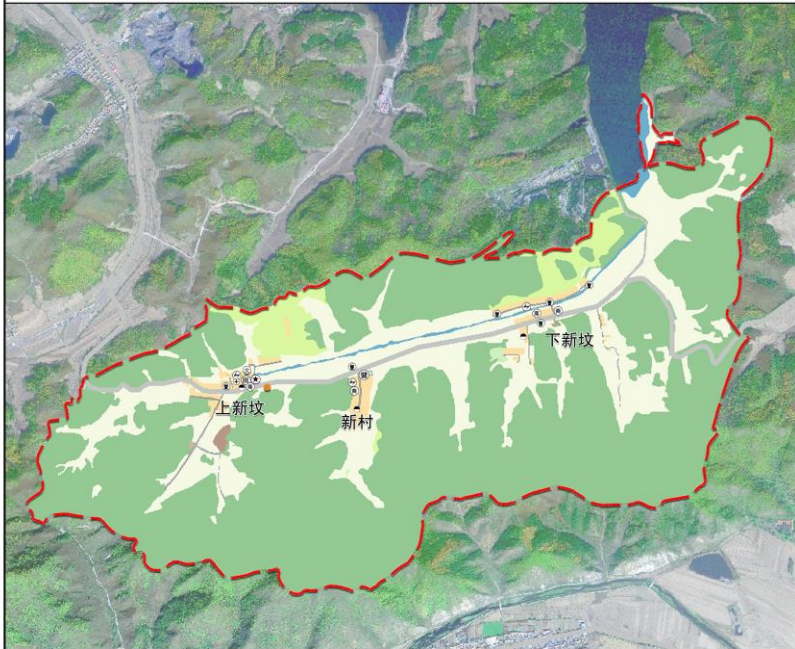
  

现状数据		规划数据	
年份	总人口	总人口	户数
现状	437	437	95
2024	437	437	95
2035	437	437	95

村域国土空间现状图 | 02

编制单位：铁岭市规划设计研究院

### 铁岭县大甸子镇新坟村村庄规划（2024—2035年）



N

0 400 800 1200 1600

现状数据		规划数据	
年份	总人口	总人口	户数
现状	437	437	95
2024	437	437	95
2035	437	437	95

现状数据		规划数据	
年份	总人口	总人口	户数
现状	437	437	95
2024	437	437	95
2035	437	437	95

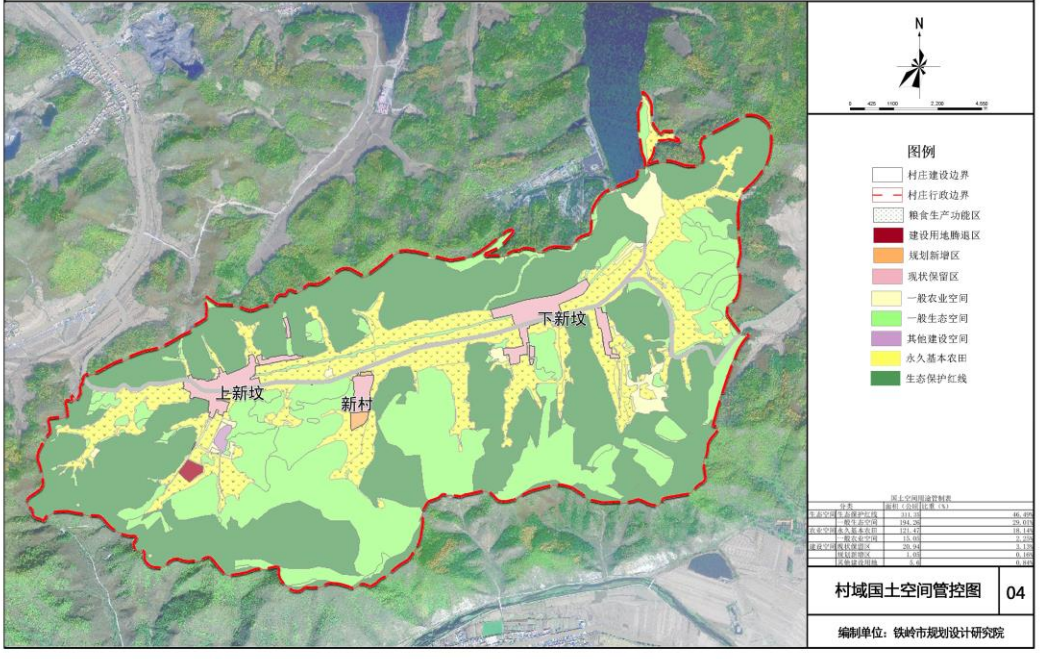
  

现状数据		规划数据	
年份	总人口	总人口	户数
现状	437	437	95
2024	437	437	95
2035	437	437	95

村域国土空间规划图 | 03

编制单位：铁岭市规划设计研究院

# 铁岭县大甸子镇新坟村村庄规划（2024—2035年）



# 铁岭县大甸子镇新坟村村庄规划（2024—2035年）

